

Wisselpunten

Open water challenge 2024

Roeien voor KiKa



1. Wijk aan Zee

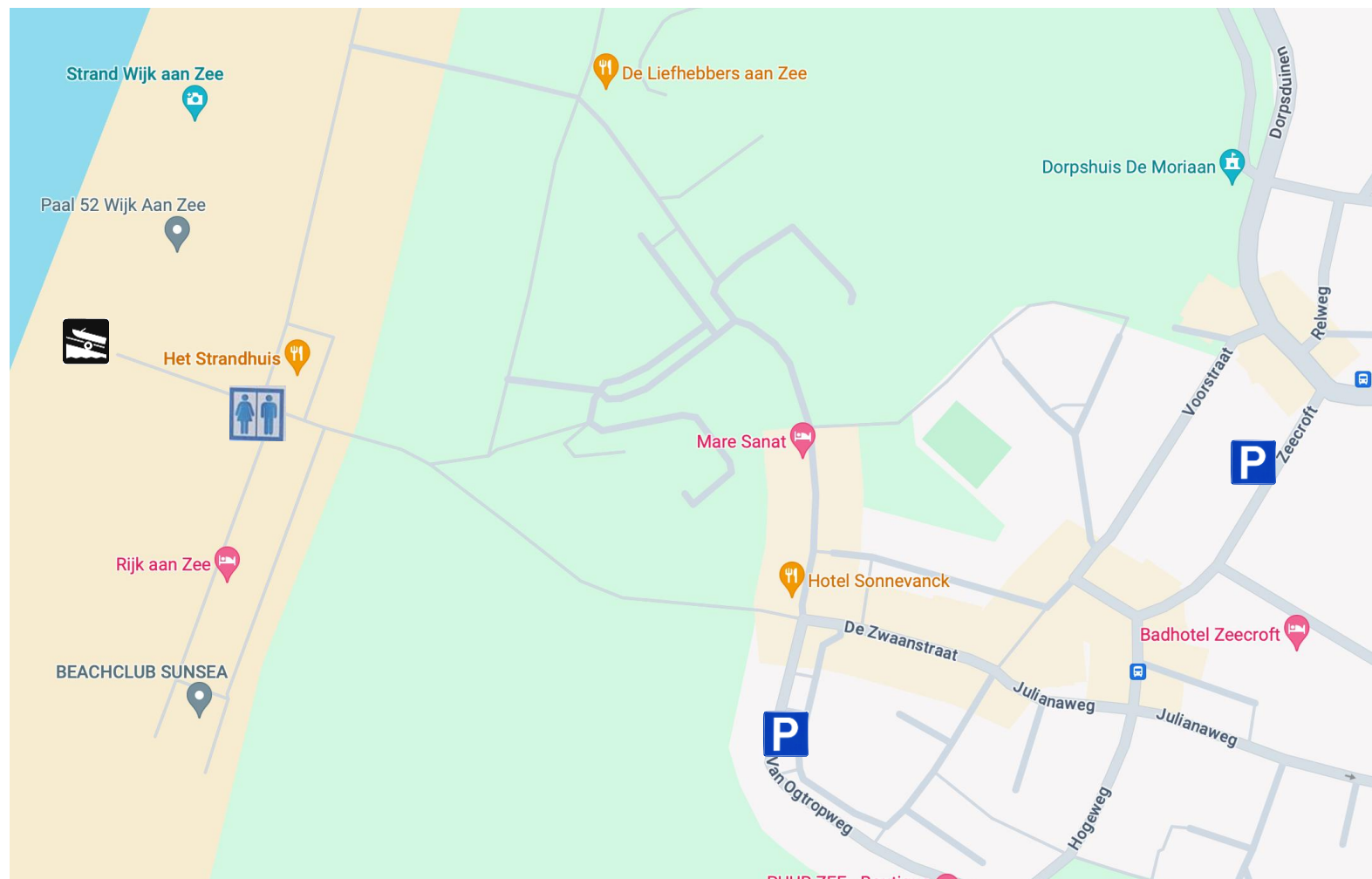
Aanvaarroute

De boten zullen hier te water gaan ter hoogte van strandpaviljoen Het Strandhuis

P Navigeren, Parkeren, boten te water.

Richting het strand loopt de De Zwaanstraat. Op de hoek bij **Hotel Sonnevanck** loopt de **De Zwaanstraat** richting het strand. De slagboom zal geopend zijn, of geopend worden. Dit wordt nader afgestemd met de botenwagen bestuurders.

Parkeren in Wijk aan Zee is lastig. De dichtstbijzijnde parkeer plekken zijn op de ZeeCroft en Van Ogtropweg.



2. Egmond aan Zee

Aanvaarroute

De boten zullen vanuit zuidelijke richting aankomen. Het strand zal gemarkeerd zijn met vlaggen. Het wisselen zal plaatsvinden ter hoogte van strandpaviljoen De Uitkijk.

P Navigeren en Parkeren

Er zijn meerdere parkeerterreinen. Dit is betaald parkeren. Let op dat het erg druk kan zijn. Het tijdig zoeken naar een parkeerplek en of afzetten van de wisselploeg is van groot belang.



3. Petten aan Zee

Aanvaarroute

De boten zullen vanuit zuidelijke richting aankomen. Het strand zal gemarkeerd zijn met vlaggen en verlichting. Het wisselen zal plaatsvinden ter hoogte van strandpaviljoen Zee en Zo

P Navigeren en Parkeren
Er zijn meerdere parkeerterreinen waaronder parkeerterrein Petten en Parkeerplaats Strand Petten



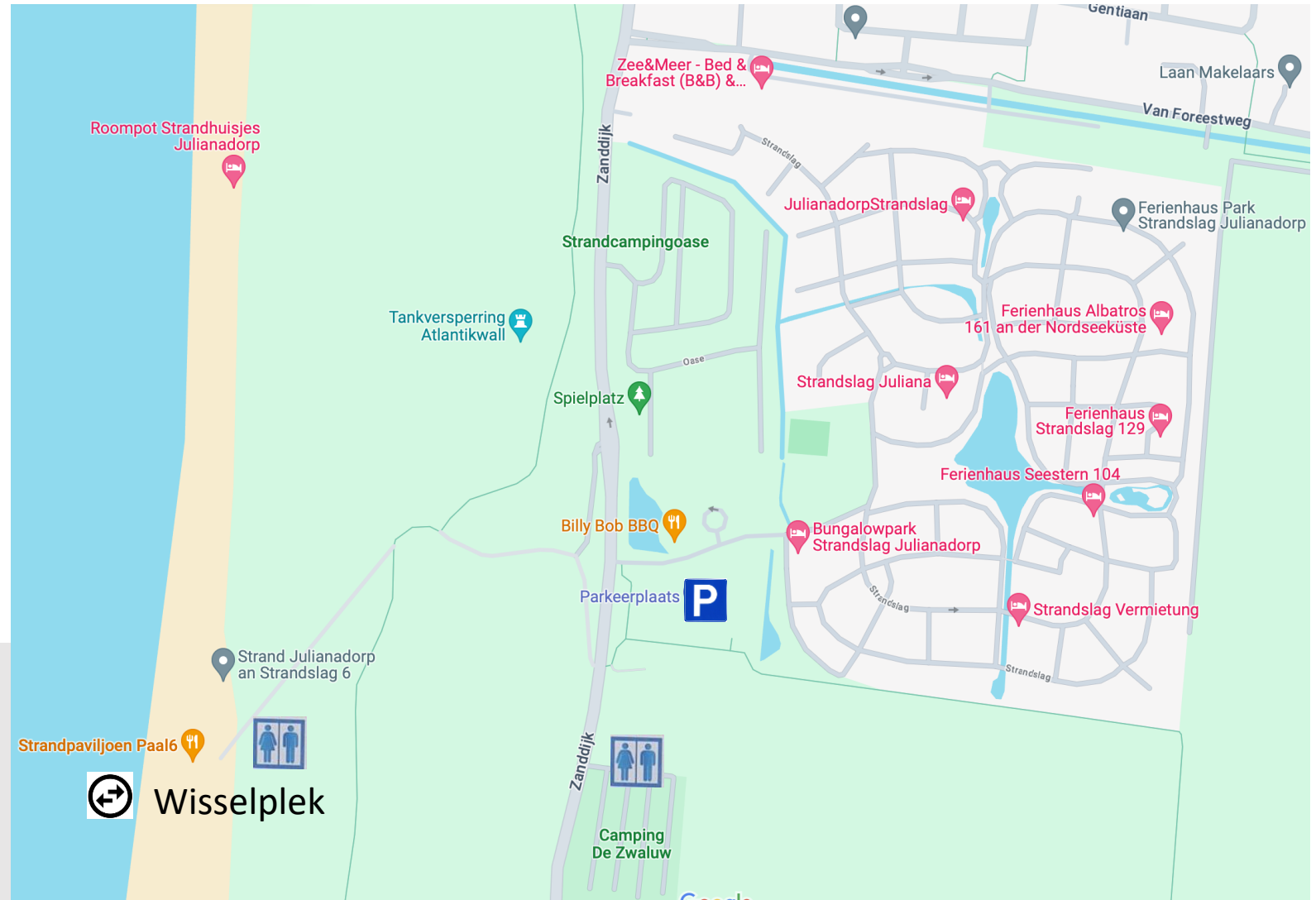
4. Juliana dorp aan Zee

Aanvaarroute

De boten zullen vanuit zuidelijke richting aankomen. Het strand zal gemarkeerd zijn met vlaggen en verlichting.

P Navigeren en Parkeren

Parkeren op de parkeerplaats Nabij het bungalow park. Het wisselpunt is bij Strandpaviljoen Paal 6



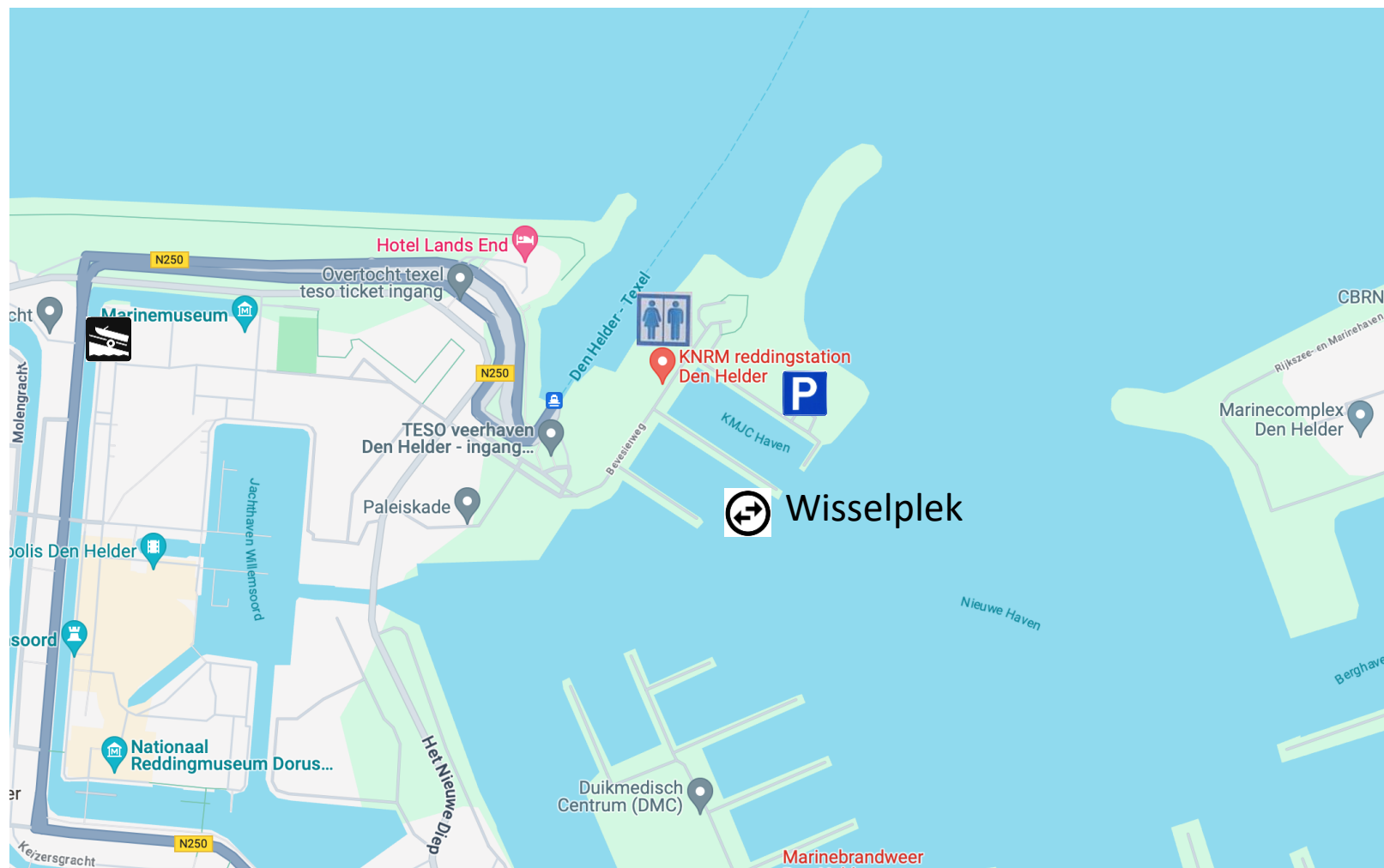
5. Den Helder

Aanvaarroute

De boten komen uit westelijke richting, doorkruizen de route van het veer Den Helder Texel en zullen dan stuurboord uit richting de KMJC varen

P Navigeren en Parkeren

De wissel vindt plaats bij de KMJC. Dit is op terrein van de Koninklijke Marine. Roeiers en bestuurders zullen zich moeten aanmelden om toegang te krijgen. Het laatste stuk van de Besevierweg is nl afgesloten met een hek. Ploegen zullen ruim voor het begin van de KikaRow Openwater Challenge bij de organisatie moeten aangeven welke roeiers en/of bestuurders er bij dit wisselmoment aanwezig zullen zijn.



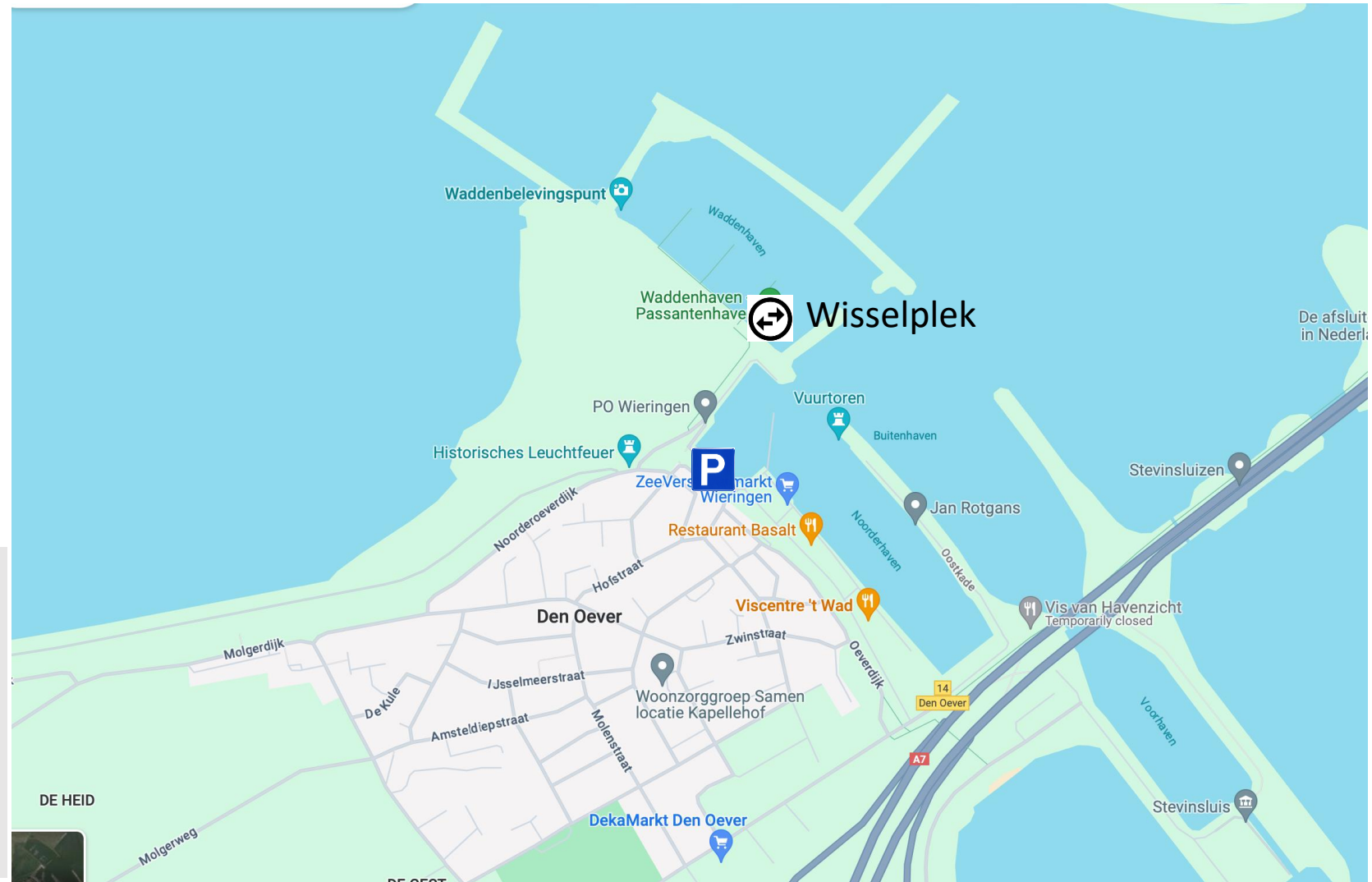
6. Den Oever

Aanvaarroute

De boten komen uit noord westelijke richting, en zullen dan stuurboord uit richting de waddenhaven varen.

P Navigeren en Parkeren

De wissel vindt plaats bij de wadden/passanten haven. Deze is bij het havenkantoor en is te bereiken via de Noorderoeverdijk en Dokweg.



Aanvaarroute

Medemblik

Geen aandachtspunten



7. Medemblik

aanvaarroute
wandelroute



- P** Navigeren en Parkeren
- Pekelharinghaven Medemblik (parkeren)
 - Oosterhaven (stop&go)

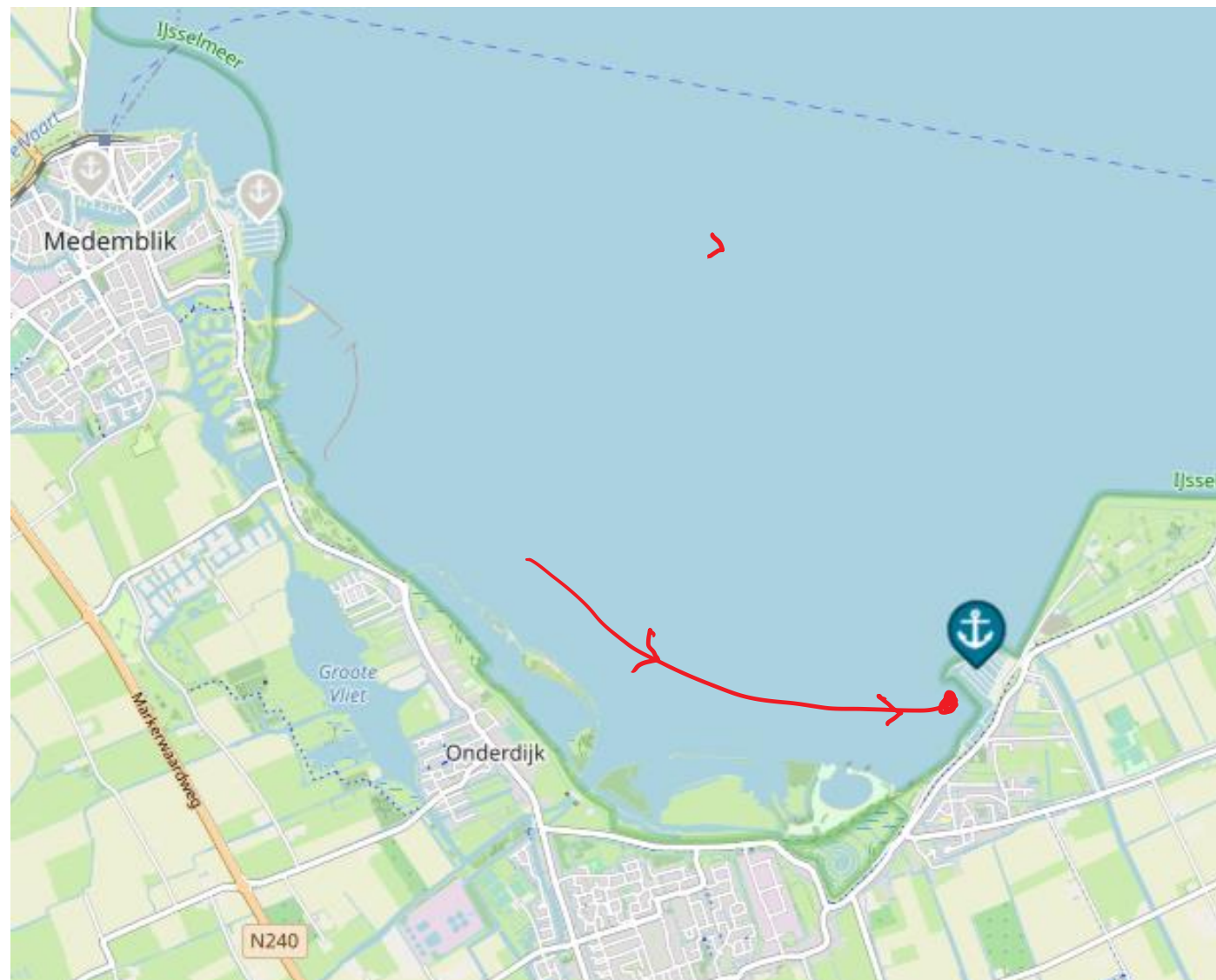
- WC**
- Pekelharinghaven (parkeren)
 - Oosterhaven KNRM (code vereist)

- Wisselplek**
- Oosterhaven



Aanvaarroute

Jachthaven Andijk



8. Jachthaven Andijk

aanvaarroute
wandelroute



P Navigeren en Parkeren
• Jachthaven Andijk

WC
• In het havengebouw

↻ Wisselplek
• Bij KNRM / helling

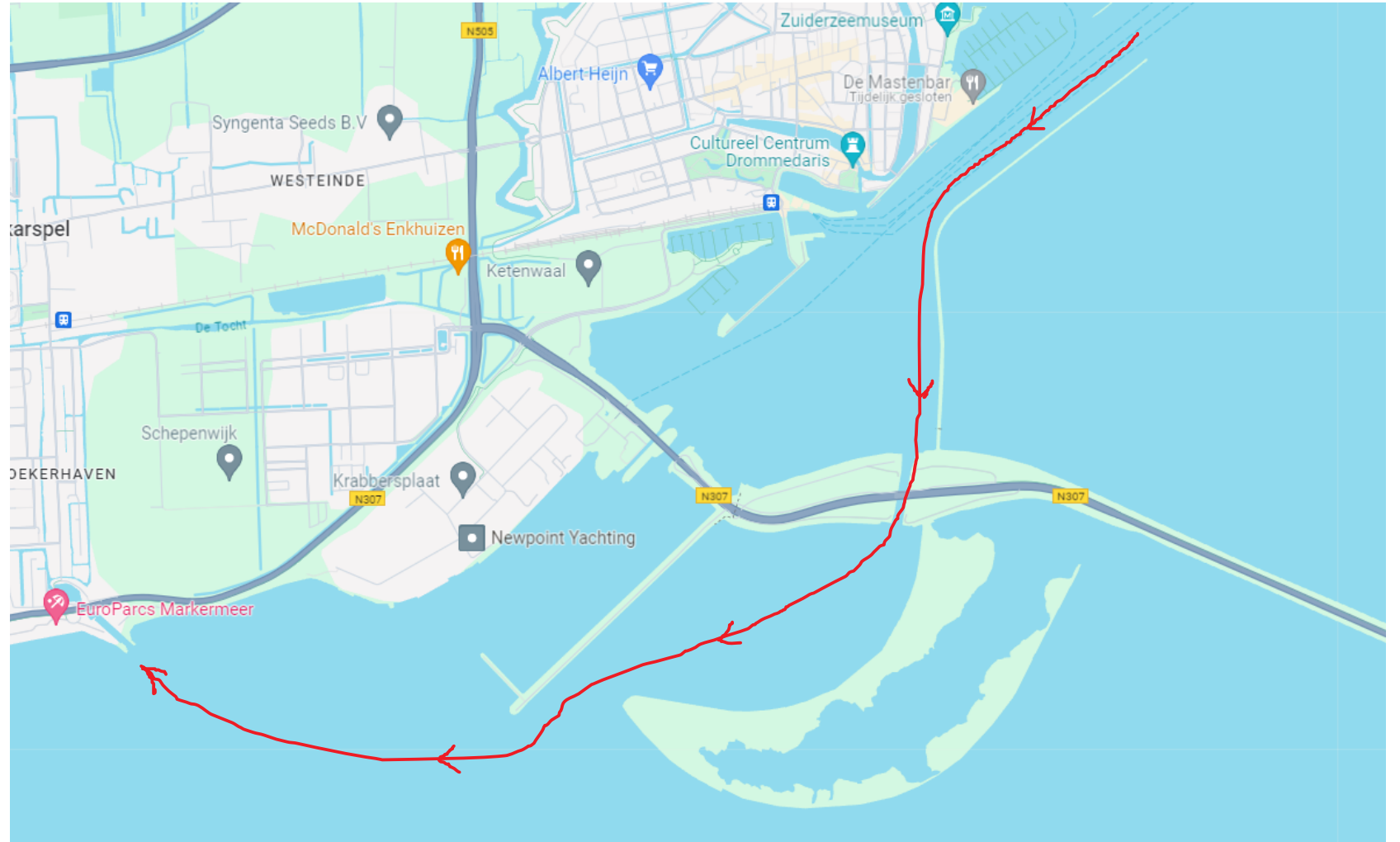


Aanvaarroute

Broekerhaven

Pas op: Blijf langs de kust van Enkhuizen en laat de dam aan BB.

Na de sluis om krabbersplaat heen en dan de haveningang nemen




9. Broekerhaven





aanvaarroute
wandelroute

P Navigeren en Parkeren
• Broekerhaven (parkeren)

 WC
• Sanitairgebouw

 GEEN TRAILERHELLING

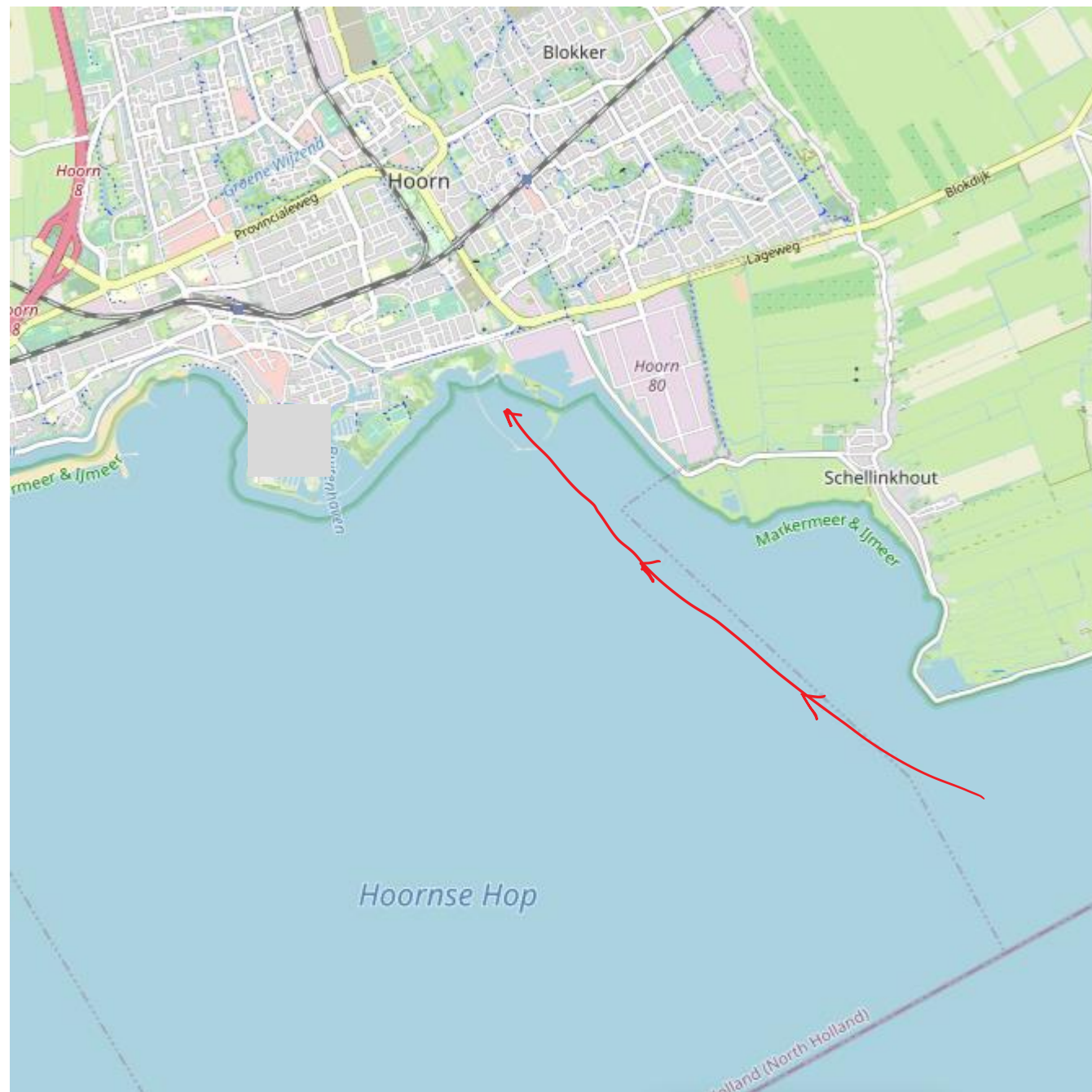
 Wisselplek direct achter de haveningang of in de Kolk



Aanvaarroute

Marina Kaap Hoorn

Pas op: stoppunt is niet in Hoorn
maar in de Marina Kaap Hoorn 2 km
ten oosten van Hoorn



10. Kaap Hoorn



- P** Navigeren en Parkeren
- Hoorn Strandpaviljoen Oranje Buiten (parkeren)

- WC** WC
- Sanitairgebouw

- ↻** Wisselplek
- Marina Kaap Hoorn
 - Lage stijgers
 - Klein strandje

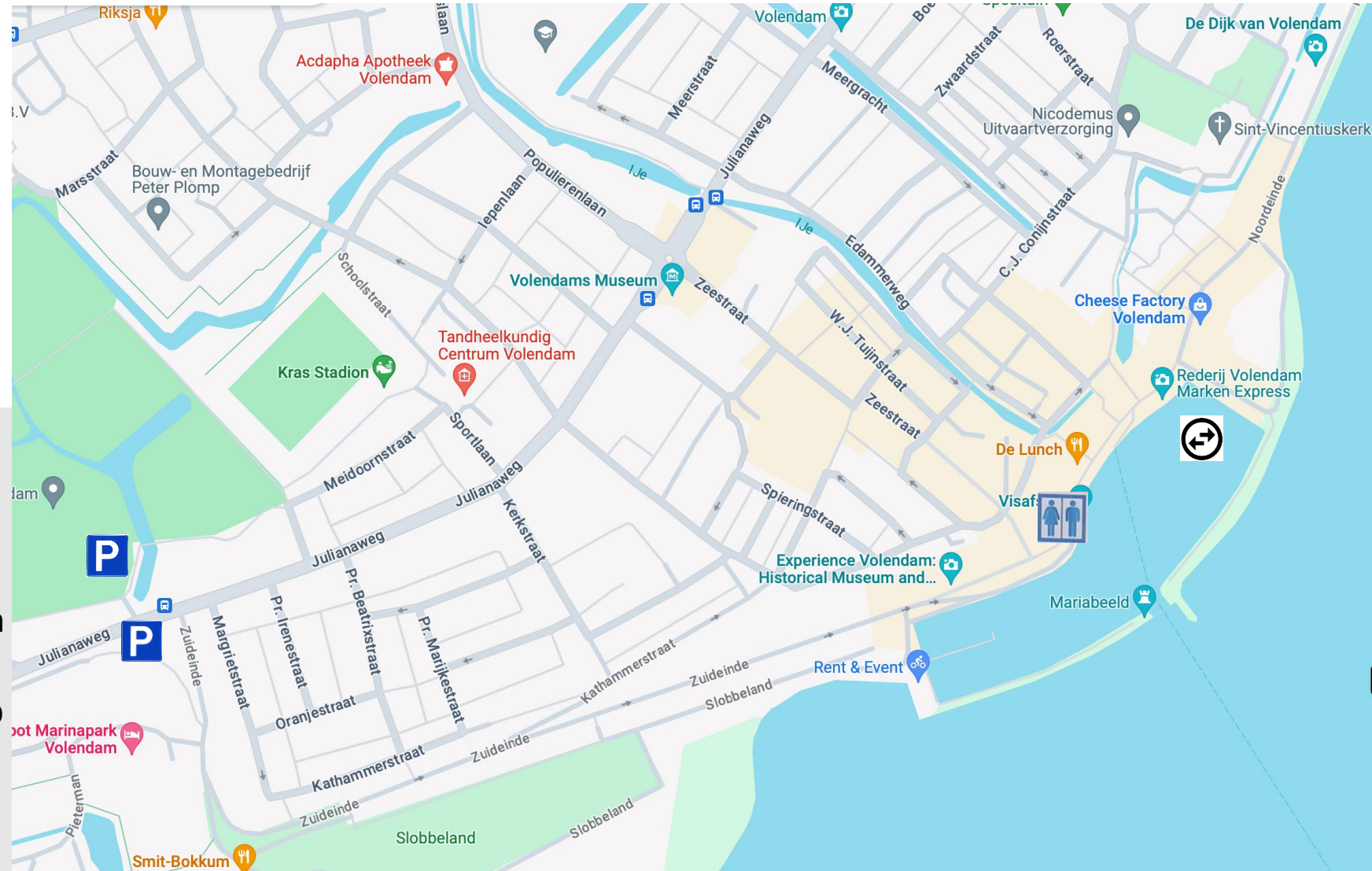


11. Volendam

Aanvaarroute

De boten komen uit noordelijke richting, en zullen dan stuurboord uit richting de gemeente haven varen. Het wisselen zal plaatsvinden op aangeven van de havenmeester.

P Navigeren en Parkeren
Volendam kent twee havens. Het wisselen zal plaatsvinden in de noordelijke gemeente haven. Parkeren in dit deel van Volendam is niet mogelijk. Parkeren kan bij de Juliana weg en de Krom. Let op dit is zo'n 10 minuten lopen naar de haven.



Aanvaarroute

Marina Resort Uitdam

Pas op: vaar om Marken heen i.v.m.
N518

Bij Marina om de windmolens heen
varen

Camping is opgeheven



12. Europarks Poort van Amsterdam



aanvaarroute
wandelroute

- P** Navigeren en Parkeren
- Europarks Poort van Amsterdam

- WC**
- Sanitairgebouw

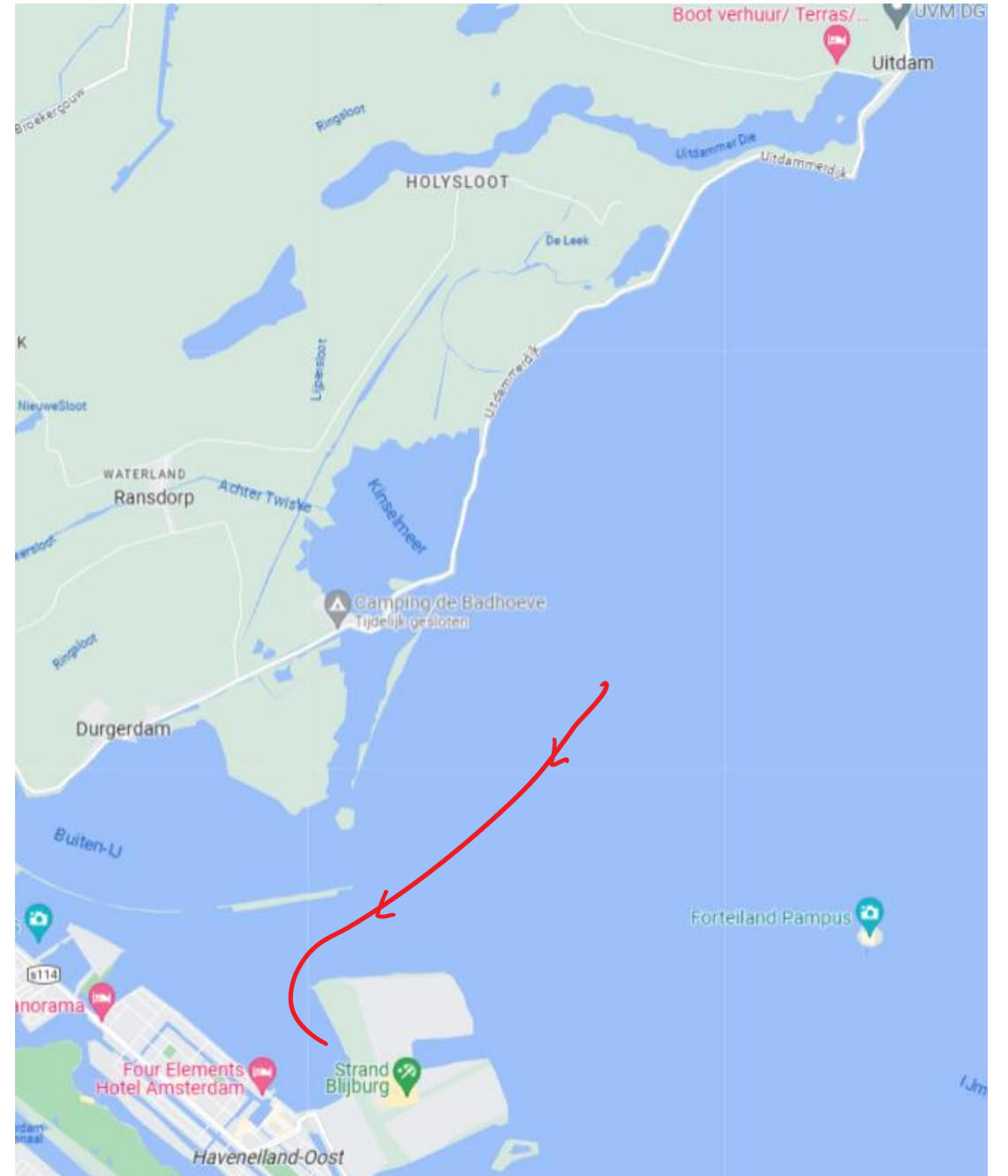
- Wisselplek**
- Direct achter de haveningang aan BB



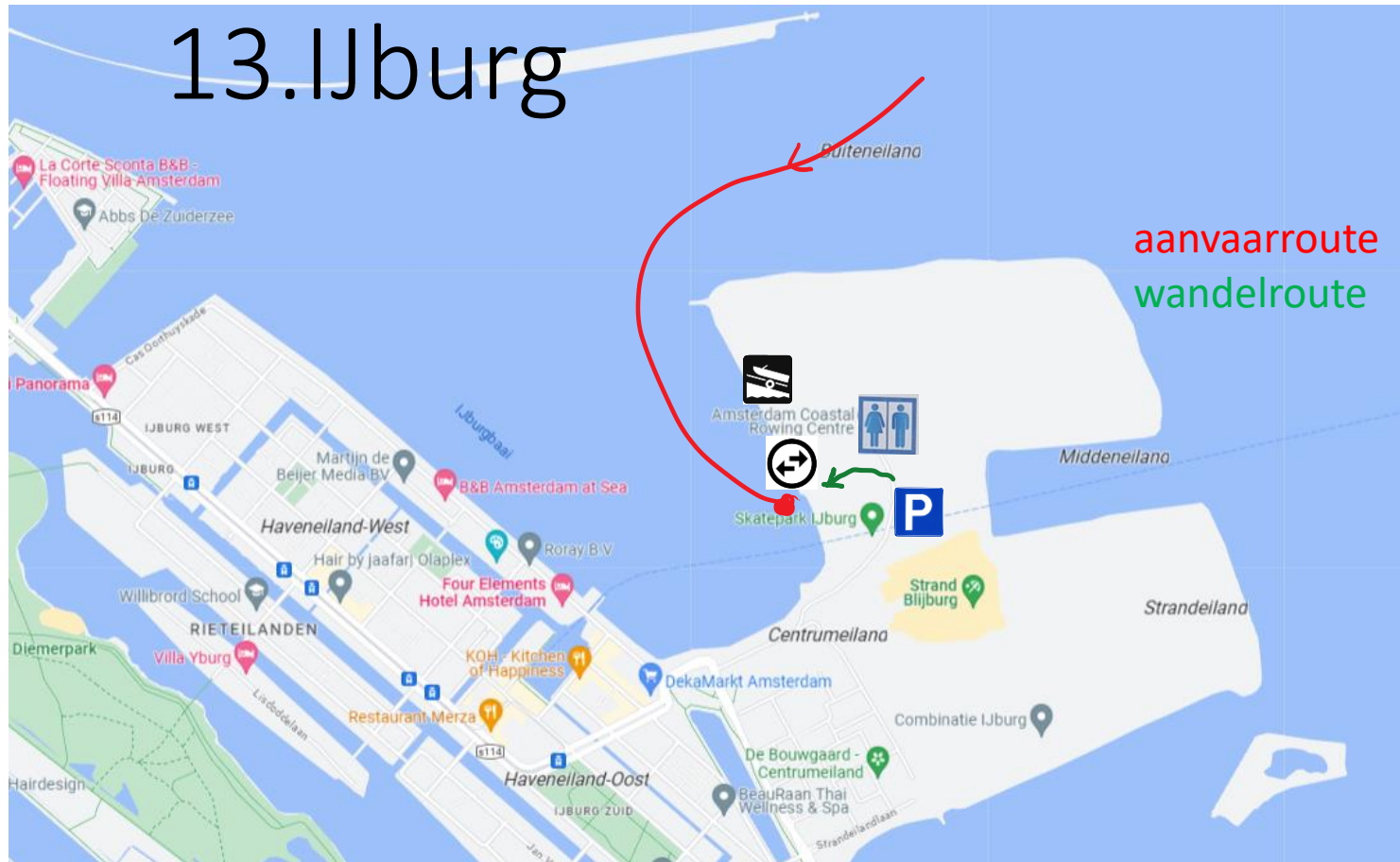
Aanvaarroute

IJburg


Pas op: scheepvaart oranjesluizen




13. IJburg



- P** Navigeren en Parkeren
- Strand Blijburg (zo gratis)

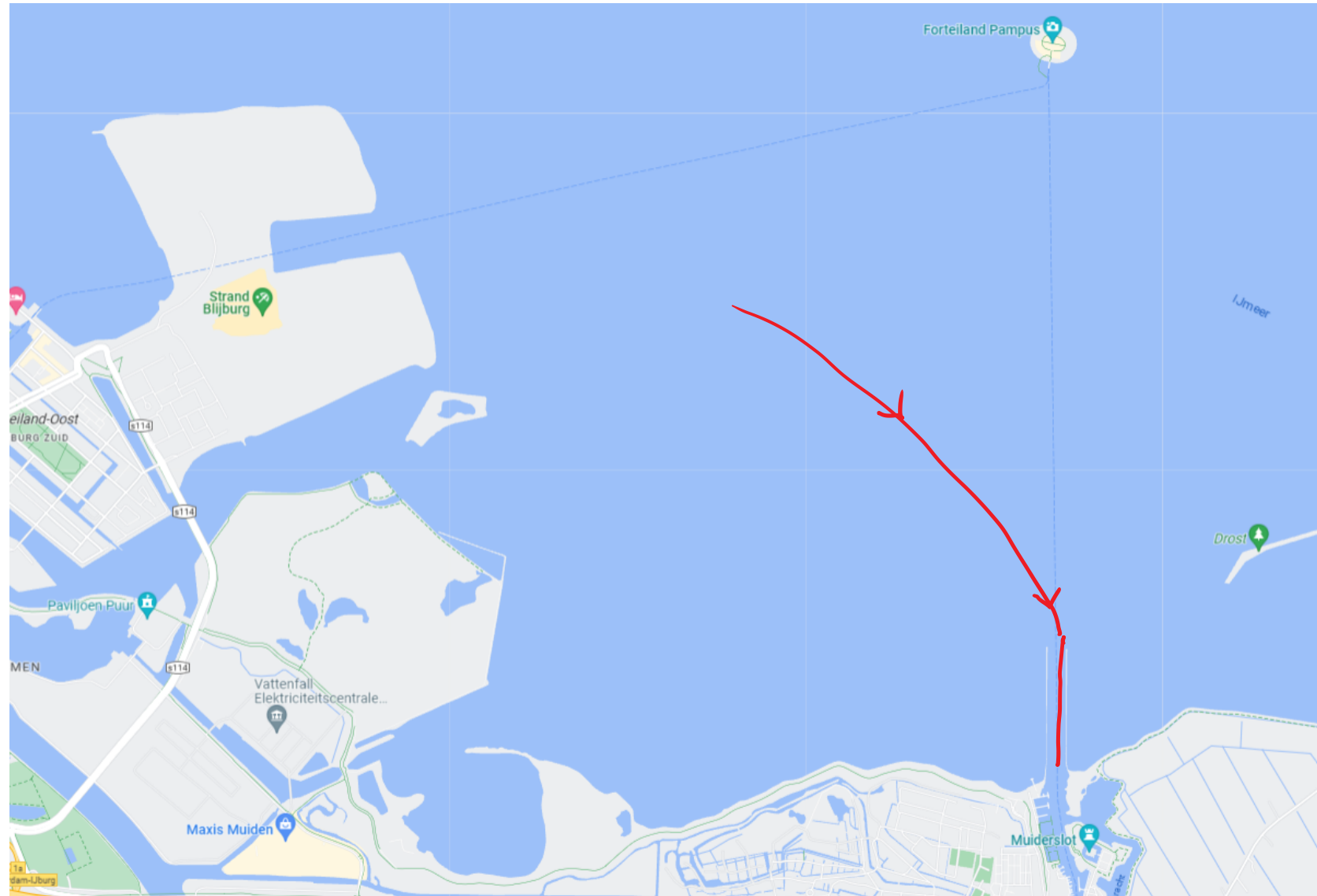
-  WC
- Sanitairgebouw

-  Wisselplek
- Op het strand

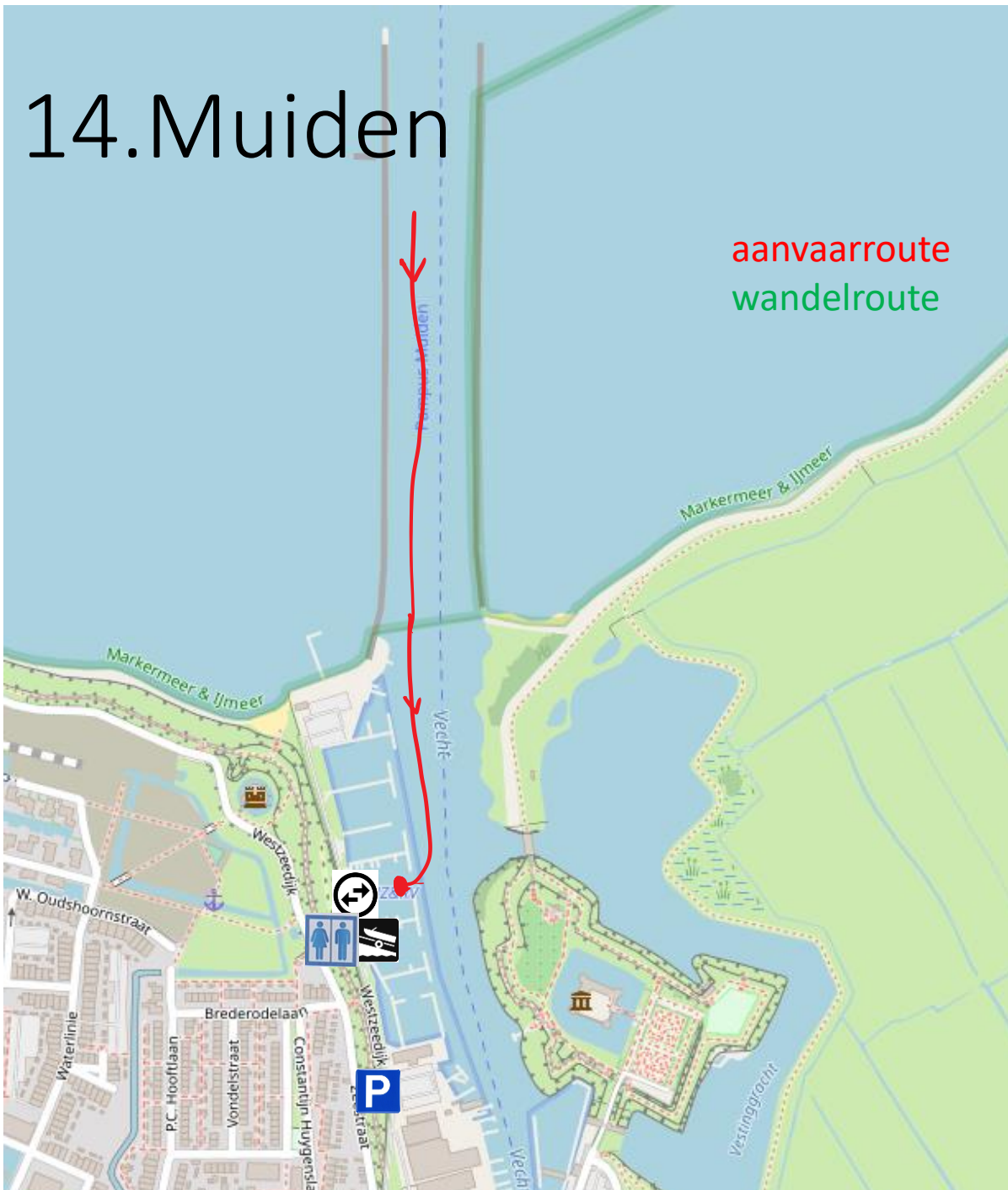
Aanvaarroute

Muiden


Pas op: aanvaren op mond
strekdam




14. Muiden



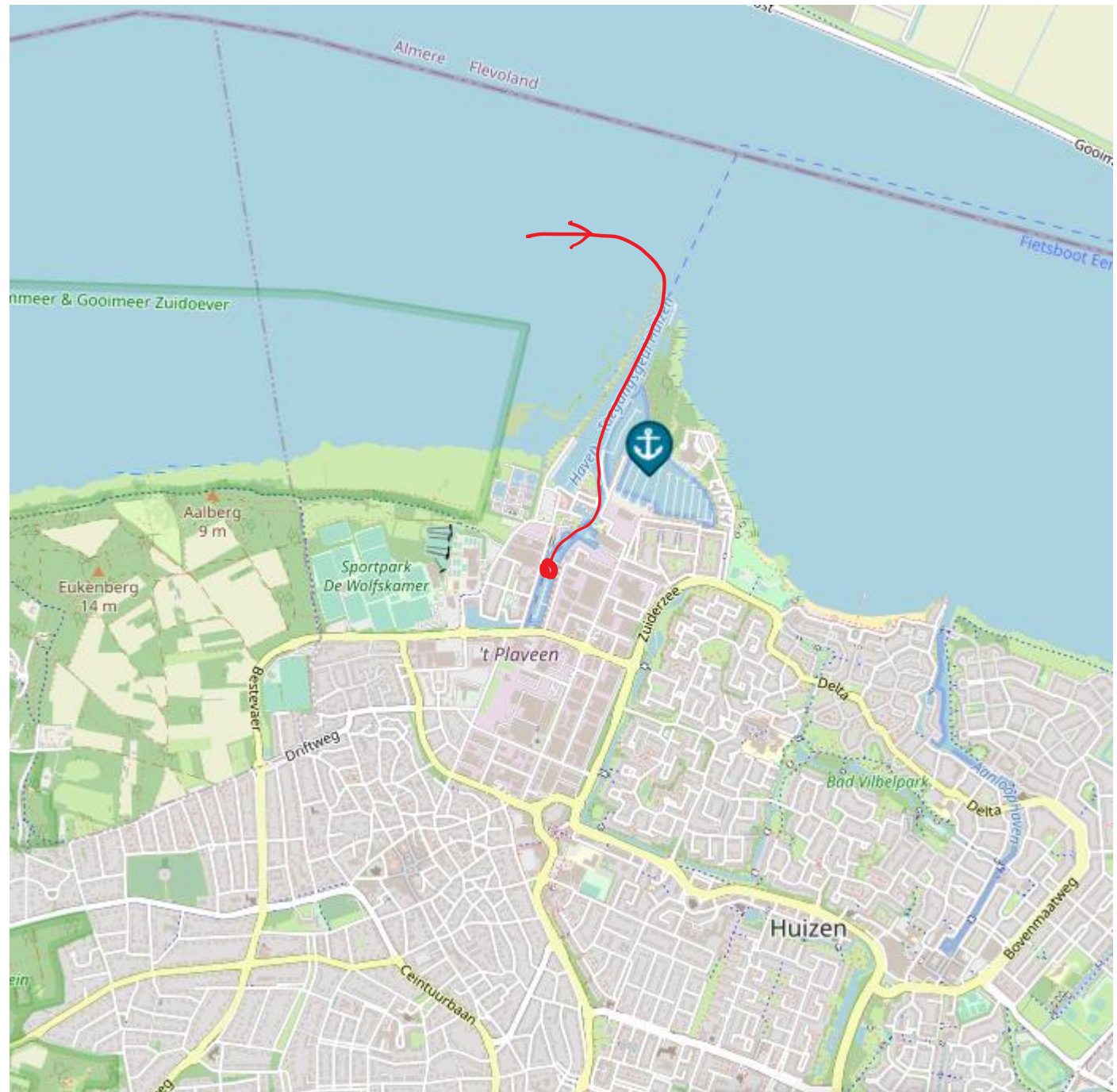
- P** Navigeren en Parkeren
- KNZ&RV muiden

-  WC
- In het clubgebouw

-  Wisselplek
- Vlot KNZ&RV

Aanvaarroute

Gemeentehaven Huizen





15. Huizerhoofd

aanvaarroute
wandelroute

- P** Navigeren en Parkeren
 - Energieweg Huizen

- WC** WC
 - Sanitairgebouw

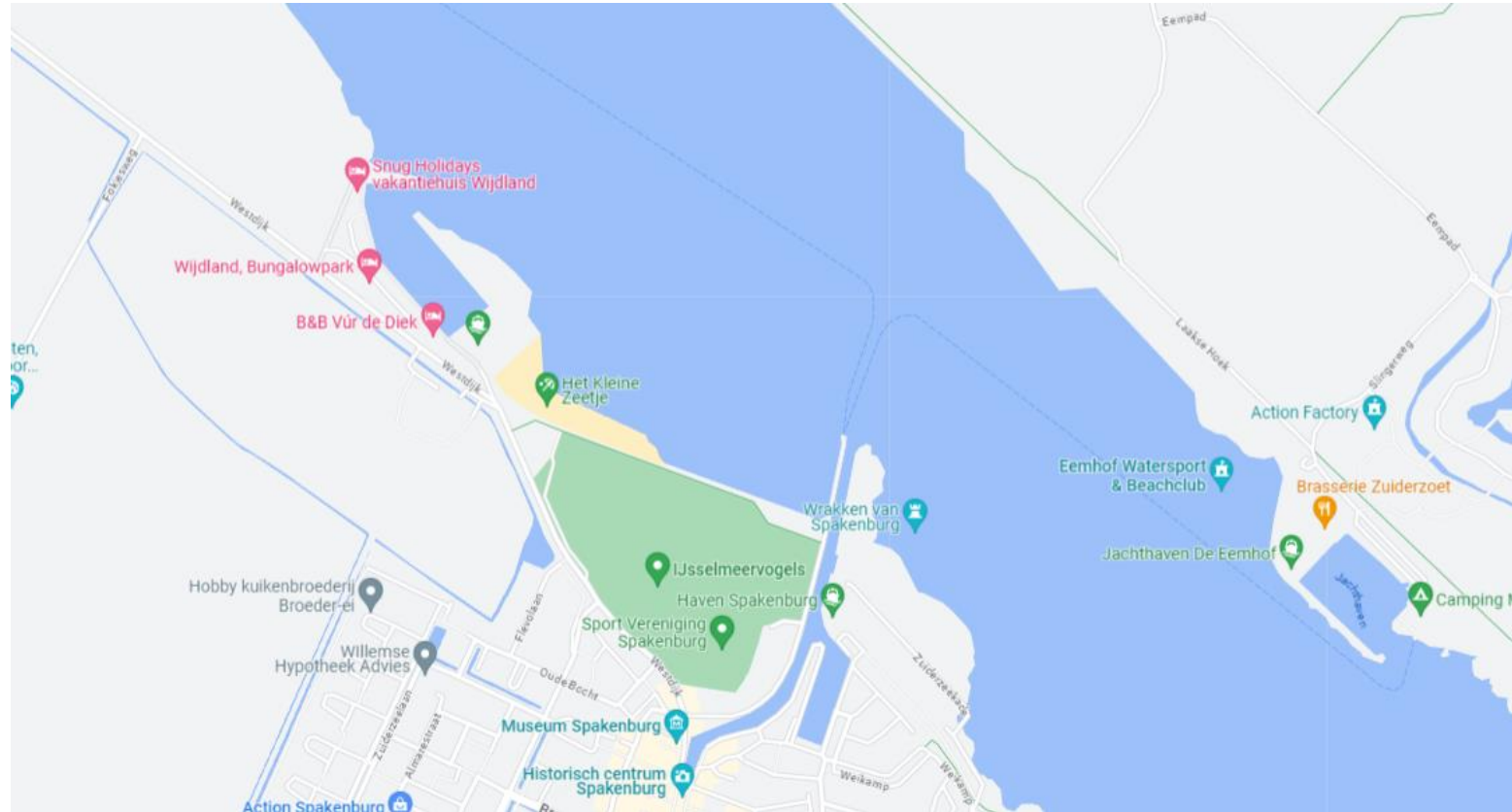
- ↻** Wisselplek
 - zoek plek aan de lage stijgers



Aanvaarroute

Spakenburg

Op het strand van het kleine zeetje



16. 't kleine Zeetje / jachthaven nautisch centrum Nieuwboer BV



- P** Navigeren en Parkeren
- gratis; 't kleine Zeetje

- WC**
- Sanitairgebouw

- Wisselplek**
- Direct achter de haveningang aan BB
op het strand achter de haveningang

Aanvaarroute

WSV Nulde

Pas op: Wisselen bij WSV nulde.
Strand Nulde is niet toegankelijk
vanwege zwemlijnen



17. WSV Nulde



- P** Navigeren en Parkeren
- WSV Nulde

- WC**
- Toiletgebouw (code)

- Wisselplekken**
- Tussen de pieren

Aanvaarroute

Harderwijk

Pas op: drie opties open



18. Harderwijk / optie de Knar



P Navigeren en Parkeren

- de Knar Harderwijk
- code hek nodig

WC

- Sanitair gebouw met douches

Eindplek

- Haven de Knar

18. Harderwijk / optie Dolfinarium (half commercieel)



aanvaarroute
wandelaroute

- P** Navigeren en Parkeren
- Strand Dolfinarium??
 - door hoofdingang naar strand

- WC**
- Kano vereniging?? / Dolfinarium??

- ↻** Finish KiKaRoW
- Op het strand bij de vlaggen

- ↻** Boot ophalen met trailer
- navigeer op Stredam 51 Harderwijk

